



Fischerfreunde Langenzenn e.V. Gewässerbüchlein



Traumsee

Ort: Langenzenn-Hammerschmiede

Fläche: ca. 2 Ha

Pachtgewässer



Besatz: Karpfen, Schleien, Weißfisch, Aal, Hecht, Zander, Forellen

Der Traumsee ist 275 Meter lang, zwischen 55 Meter und 70 Meter breit und hat eine Fläche von 2 Hektar. Er ist künstlich gestaut und wird vom Farnbach gespeist. Die mittlere Tiefe des Sees liegt bei 1,5 Metern.

Der Traumsee ist sicherlich das idyllischste Gewässer in der Gegend rund um Langenzenn.

Von April bis Oktober werden hier Tageskarten an Gastangler ausgegeben.



Koordinaten



Hammerschmiede 1A
90579 Langenzenn
49.465913, 10.788027





Brunner Weiher

Ort: Emskirchen-Brunn

Fläche: 1,3 Ha

Vereinseigenes Gewässer

Besatz: Karpfen, Schleien, Weißfisch, Zander, Hecht



Der Brunner Weiher hat eine Länge zwischen ca. 80 Meter und 160 Meter und eine Breite von ca. 120 Meter. Die Wasserfläche entspricht 1,60 Ha. Rund um den Weiher sind großzügige Angelplätze eingerichtet. Parkplätze sind links und rechts am Anfang des Weihers vorhanden. Im Jahr 2018 wurde der Damm am Brunner Weiher teilweise saniert.



Koordinaten



Emskirchen

49.579597, 10.693526





Hausener Weiher

Ort: Langenzenn-Hausen

Fläche: 1,60 Ha

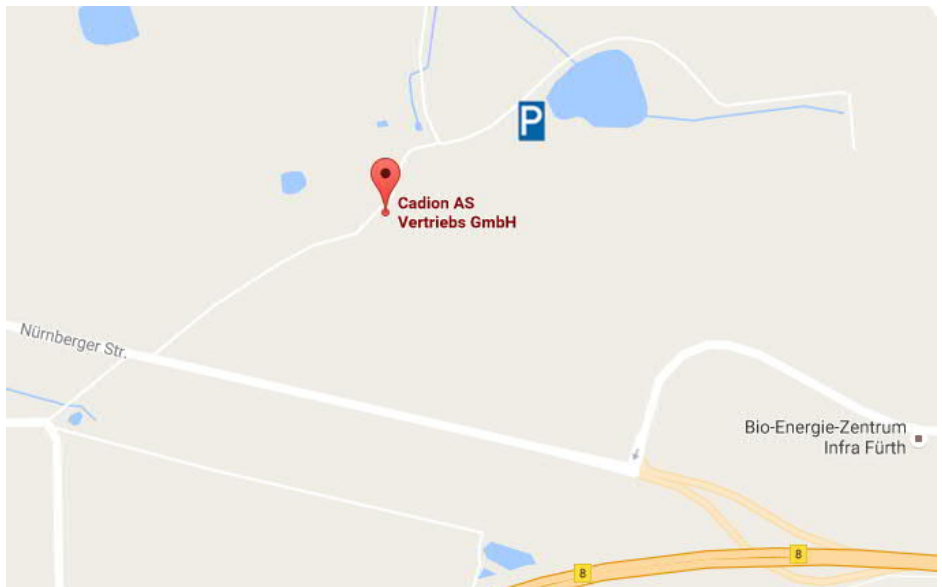
Pachtgewässer

Besatz: Karpfen, Schleien, Weißfische, Zander



Der Hausener Weiher hat eine Länge von ca. 160 Meter und eine Breite von 135 Meter. Die Wasserfläche beträgt 1,60 Ha.

Parkplätze befinden sich am Anfang des Weihers bei der Scheune.



Hausen 5
90579 Langenzenn
49.496706, 10.839660





Grafenweiher

Ort: Langenzenn-Burggrafenhof

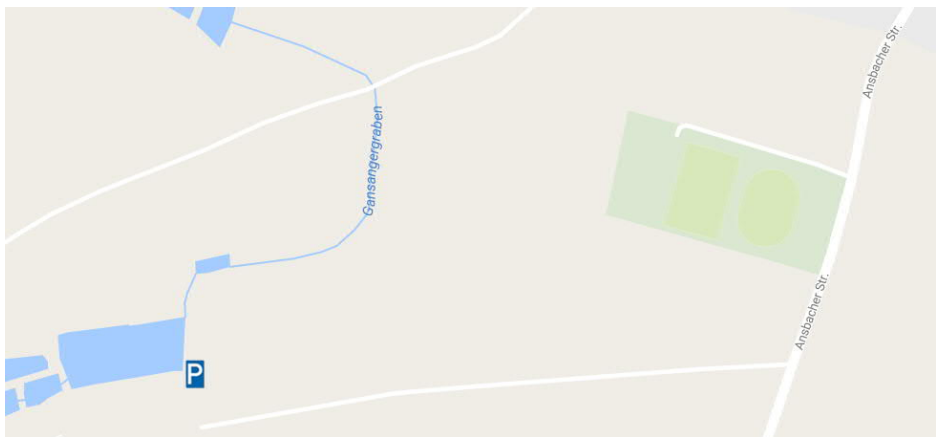
Fläche: 1,30 Ha

Vereinseigenes Gewässer

Besatz: Karpfen, Schleien, Zander; Weißfisch



Der Grafenweiher hat eine Länge von ca. 150 Meter und eine max. Breite von 70 Metern. Die Wasserfläche beträgt ca. 1,30 Ha. Das Gewässer ist rundherum gut befischbar und hat ausreichend Parkplätze am Anfang des Weiher. Im Jahr 2012 wurde der Weiher sowie die Dämme komplett saniert und ausgebaggert.



Grafenweiher
90579 Langenzenn
49.474065, 10.767515





Zenn Wilhermsdorf-Gauchsmühle

Strecke: Kläranlage Wilhermsdorf Gauchsmühle-LGZ

Länge: 5 Km

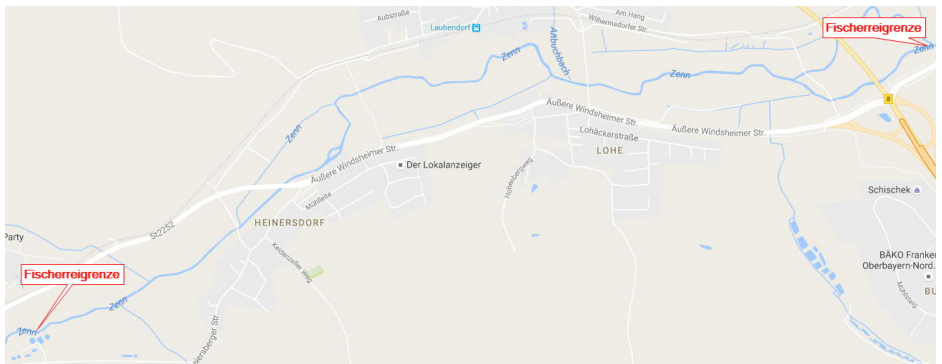
Vereinseigenes Gewässer / Pachtgewässer anteilig

Besatz: Karpfen, Schleien, Weißfisch, Hecht, Zander, Aal, Forelle



Die Zenn ist das fließgewässer der Fischerfreunde Langenzenn.

Die Strecke beginnt auf Höhe der Kläranlage Wilhermsdorf und endet an der Gauchsmühle-Langenzenn. Die Strecke von Wilhermsdorf bis Laubendorf ist Vereinseigenes Gewässer, die Strecke Laubendorf bis Gauchsmühle ist gepachtet.



Zenn Wilhermsdorf-Gauchsmühle
90579 Langenzenn
49.491604, 10.758389





Zenn Raindorf-Kagenhof

Strecke: Raindorf- Kagenhof

Länge: 1,5 Km

Pachtgewässer

Besatz: Karpfen, Schleien, Weißfisch, Hecht, Zander, Aal, Forelle

Der Zennabschnitts Raindorf – Kagenhof ist unser jüngstes Vereinsgewässer.

Die Strecke beginnt auf Höhe Parkplatz / Spielplatz Raindorf und endet an der Fußgängerbrücke kurz vor Kagenhof.



Dorfstraße 8
90587 Veitsbronn
49.506875, 10.847590





Es gelten die Regelungen des Jahreseerlaubnisscheine sowie der Satzung der Fischerfreunde Langenzenn e.V.

Die vereinsinternen Schonmaße und Schonzeiten sowie die gesetzlichen Schonmaße und Schonzeiten des Bayerischen Fischereigesetzes (BayFischG) finden Anwendung.

Impressum

Fischerfreunde Langenzenn e.V.

Geschäftsstelle: Thomas Ahlers
Fischerfreunde Langenzenn e.V.
Aurachweg 9
90449 Nürnberg

Vertreten durch: 1. Vorstand
Thomas Ahlers
E-Mail: vorstand1@fischerfreunde-langenzenn.de

2. Vorstand
Tobias Rostalski
E-Mail: vorstand2@fischerfreunde-langenzenn.de

Internet: <https://www.fischerfreunde-lgz.de>

E-Mail: info@fischerfreunde-langenzenn.de

Verfasst: Werner Meissner Januar 2017

Überarbeitet: Tobias Rostalski Juni 2020